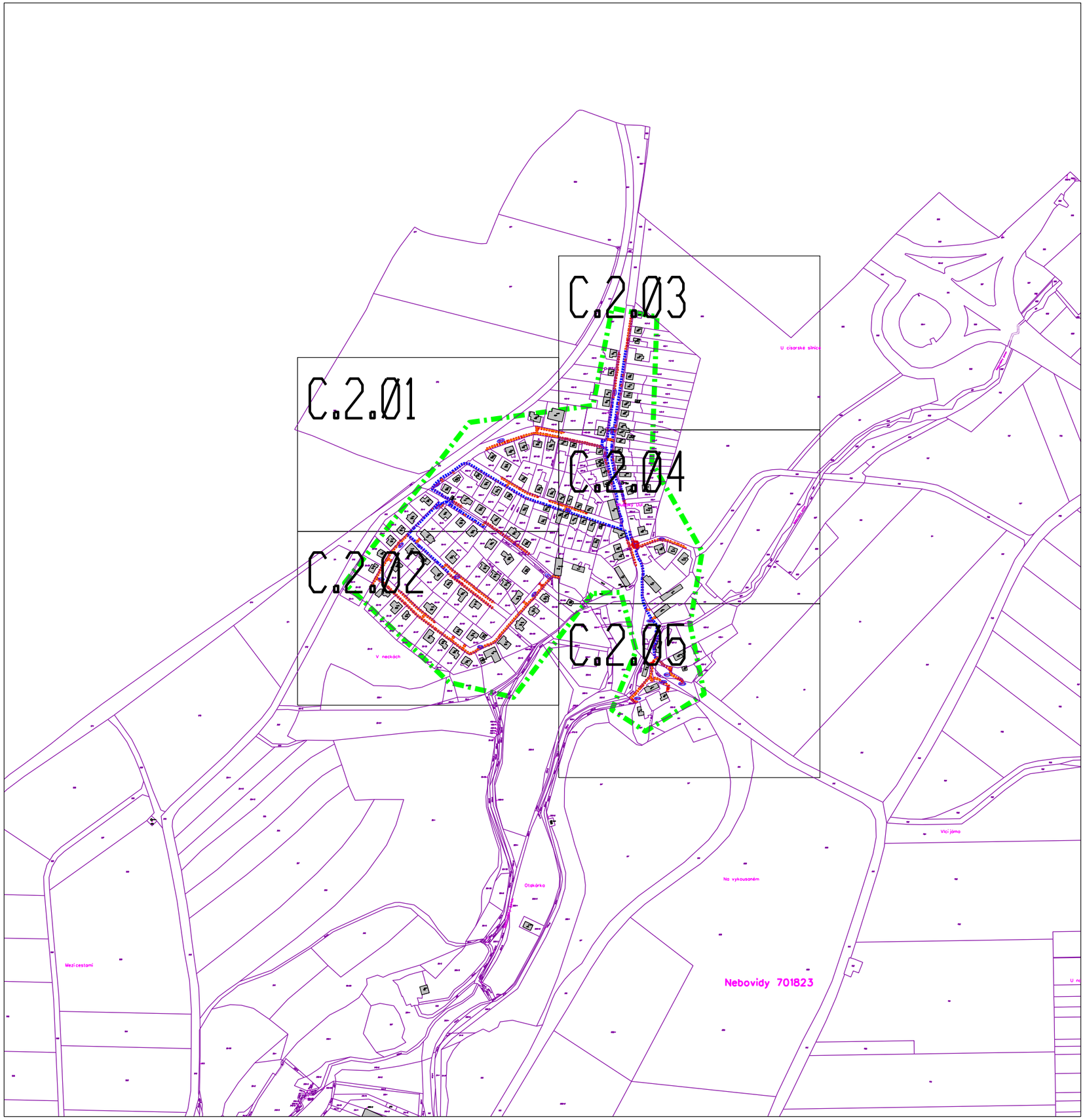


Legenda:

- Zájmové území
- Hranice Parcel
- Nová trasa sdělovacího vedení
- Stávající trasa sdělovacího vedení - HDPE
- Ochranné pásmo nové trasy sdělovacího vedení
- Budova
- Dotčená parcela
- Protlak
- Překop
- Nový nadzemní rozvaděč

Jiří Maxa

Digitálně podepsal Jiří Maxa
Datum: 2025.03.07 13:24:43 +01'00'

Poznámka:

Trasa modernizace byla posunuta v rámci stávajícího ochranného pásma (0,5m) z důvodu koordinace s ostatními sítěmi, zejména za účelem dodržení normy ČSN 73 6005.

| | | | |
|---|---|---|---|
| ZODPOVĚDNÝ PROJEKTANT: jiří Maxa | VYPRACOVAL: Ondřej Portužák | SCHVÁLIL: Ondřej Portužák | SUPTel-PROJEKT s.r.o., Hybšovní 1322/15, 312 00 Plzeň, IČ: 04561767 |
| INVESTOR: CETIN a.s., Českomoravská 2510/19, 190 00 Praha 9 | | | |
| MĚSTO: Nebovidy - Hluboký Dól | KRAJ: Středočeský | SAP: 11010-124265 | FORMÁT: A3 |
| | | | DATUM: 10/2024 |
| FTTX__NGA_NEBVKO004_NGA VI_NIO 22_FT | | | STUPEŇ: DpPS |
| | | | ČÍSLO ZAKÁZKY: 38916 |
| C.2 Katastrální situační výkres Klad listů | | | MĚŘÍTKO: 1:6000 / ČÍSLO VÝKRESU: C.2. |

CETIN
ČLEN SKUPINY PPF

# FTTX__NGA_NEBVK0004_NGA VI_NIO 22_FT

SUPTel
Propojeno.

C.2.01

| DATUM: | STUPEO PD: |
|---|---|
| 10/2024 | DpPS |
| FORMÁT: | MIOÍTKO: |
| A3 | 1:1000 |

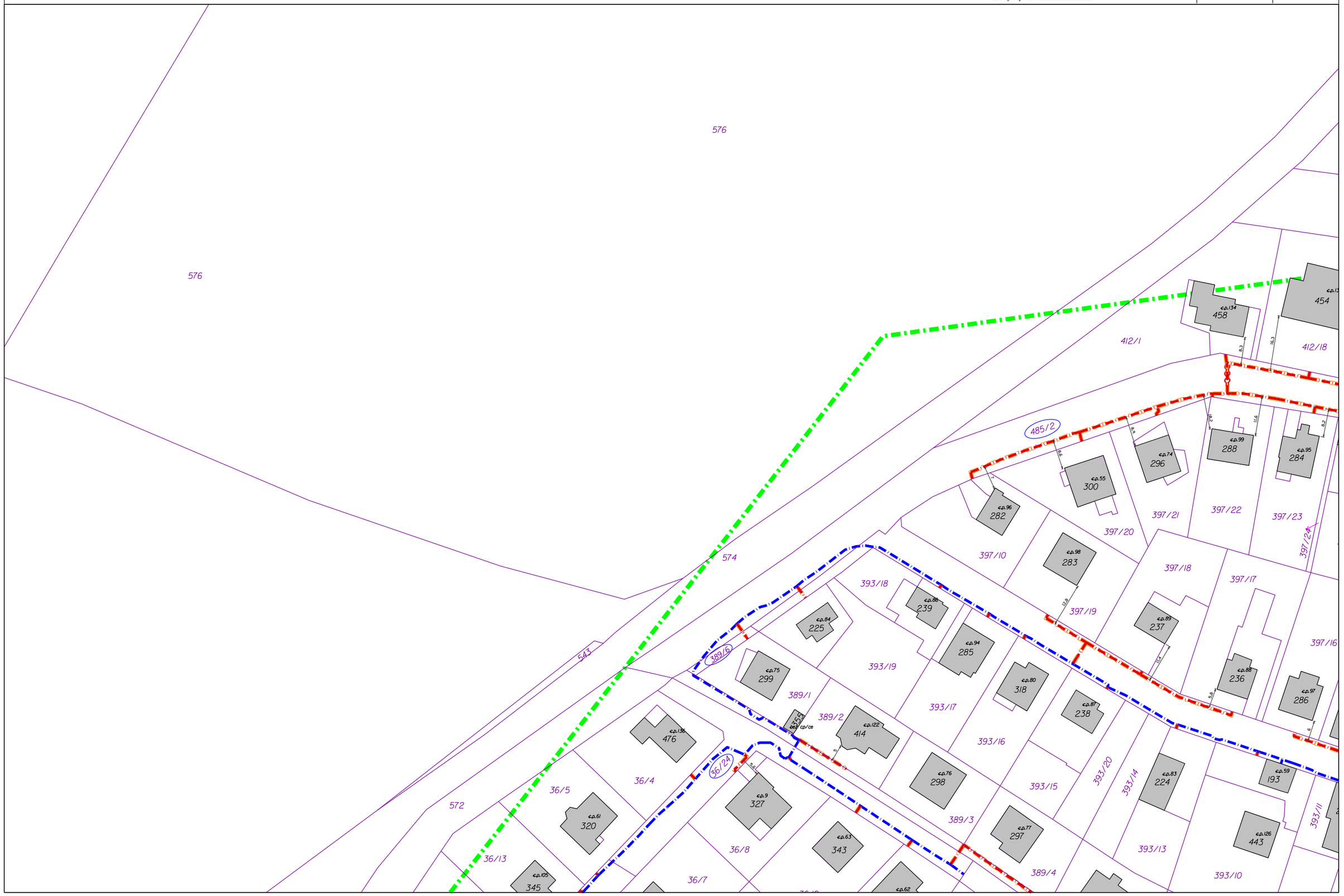

CETIN
ČLEN SKUPINY PPF

# FTTX__NGA_NEBVK0004_NGA VI_NIO 22_FT

SUPTel
Propojeno.

C.2.02

| DATUM: | STUPEO PD: |
|---|---|
| 10/2024 | DpPS |
| FORMÁT: | MIOÍTKO: |
| A3 | 1:1000 |

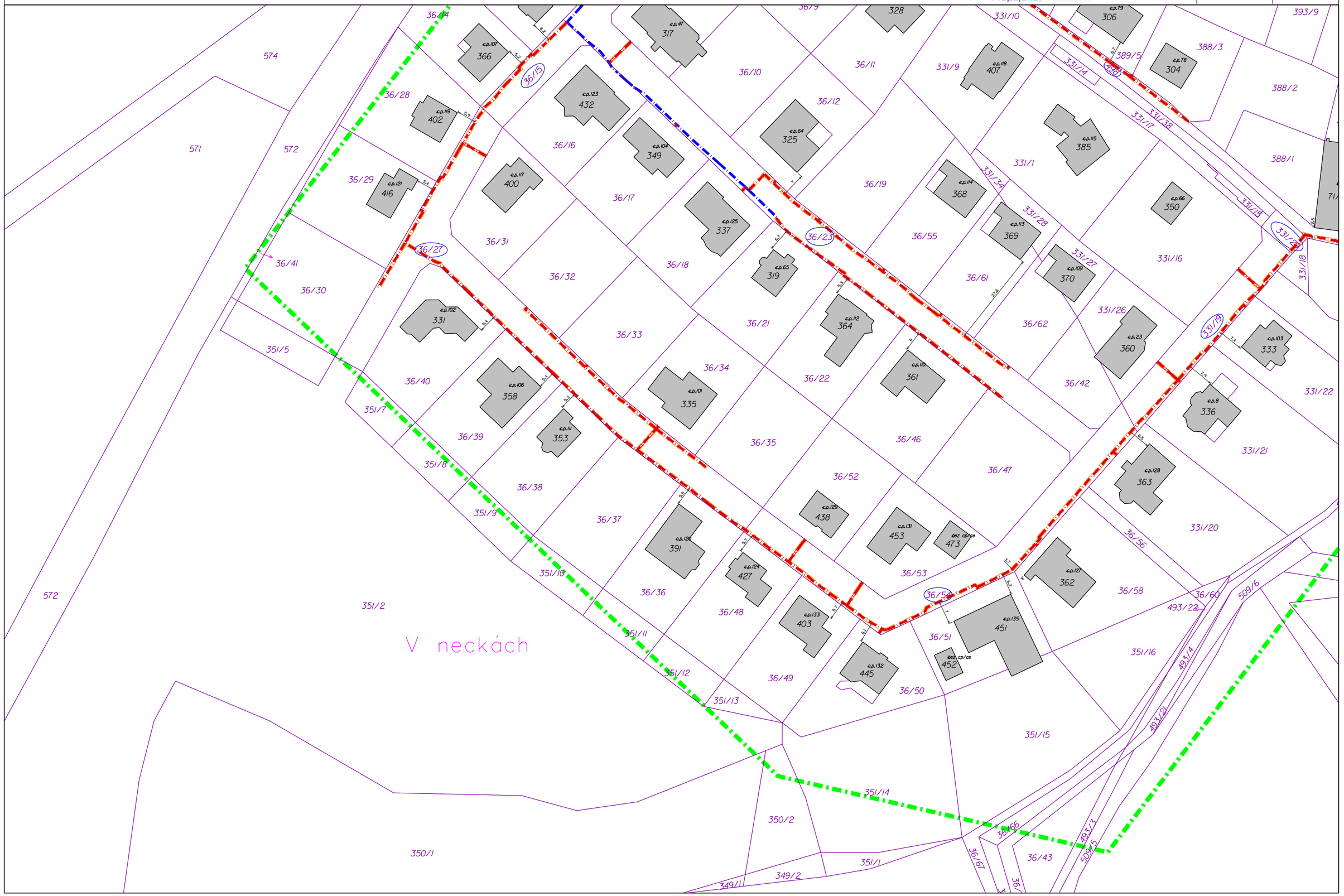

CETIN
ČLEN SKUPINY PPF

# FTTX__NGA_NEBVK0004_NGA VI_NIO 22_FT

SUPTel
Propojeno.

C.2.03

| DATUM: | STUPEO PD: |
|---|---|
| 10/2024 | DpPS |
| FORMÁT: | MIOÍTKO: |
| A3 | 1:1000 |

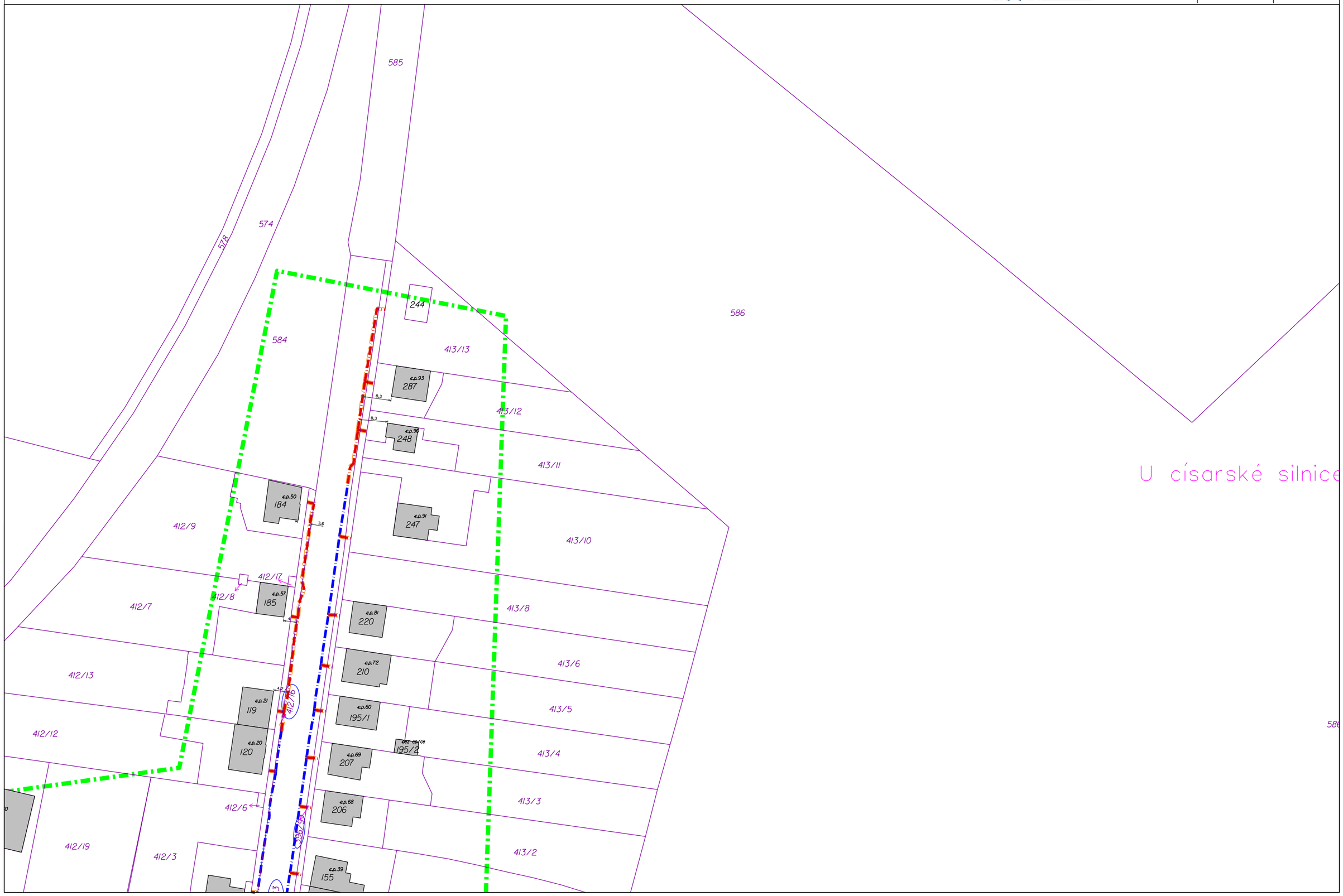

CETIN
ČLEN SKUPINY PPF

# FTTX__NGA_NEBVK0004_NGA VI_NIO 22_FT

SUPTel
Propojeno.

C.2.04

| DATUM: | STUPEO PD: |
|---|---|
| 10/2024 | DpPS |
| FORMÁT: | MIOÍTKO: |
| A3 | 1:1000 |

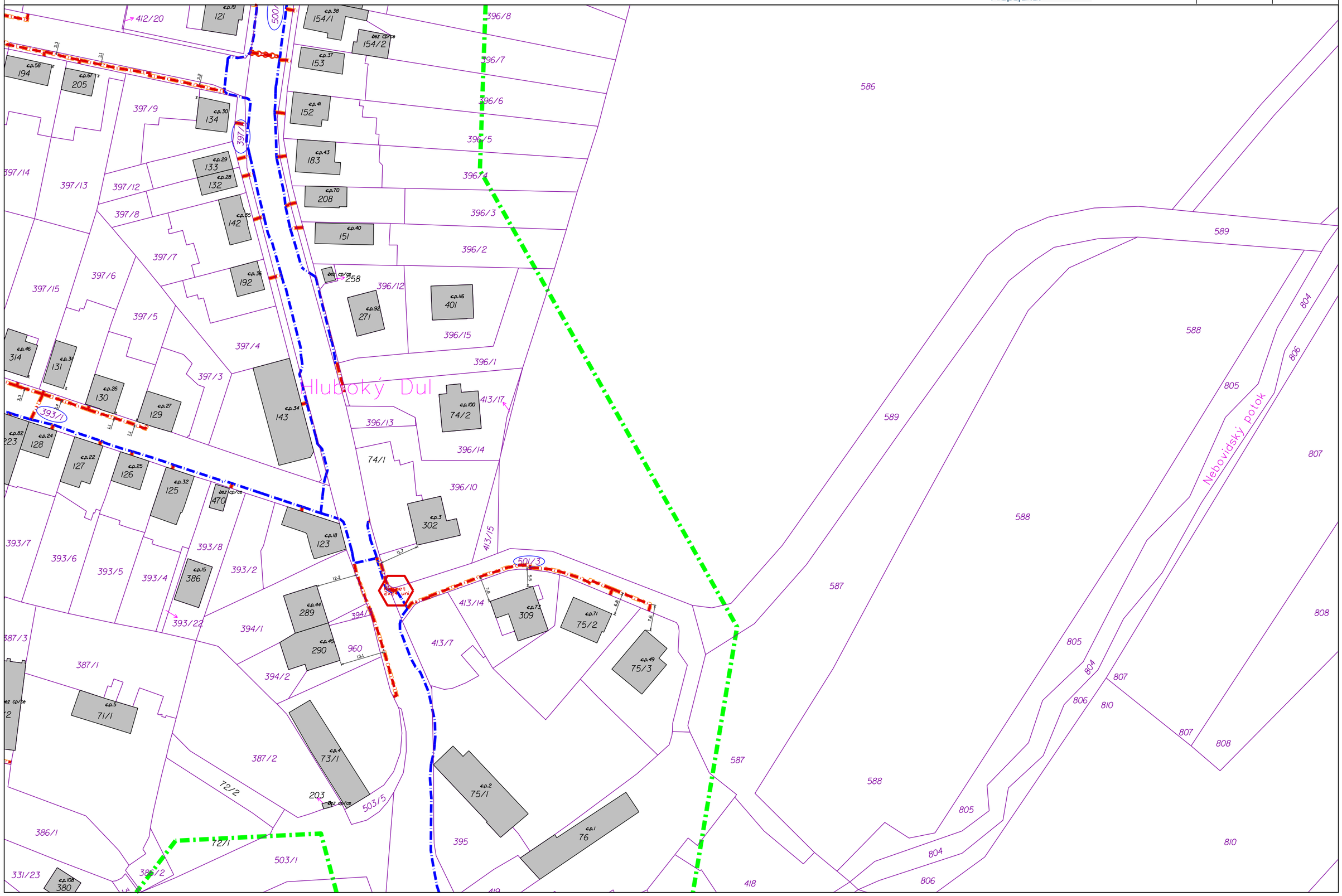

CETIN
ČLEN SKUPINY PPF

# FTTX__NGA_NEBVK0004_NGA VI_NIO 22_FT

SUPTel
Propojeno.

C.2.05

| DATUM: | STUPEO PD: |
|---|---|
| 10/2024 | DpPS |
| FORMÁT: | MIOÍTKO: |
| A3 | 1:1000 |

